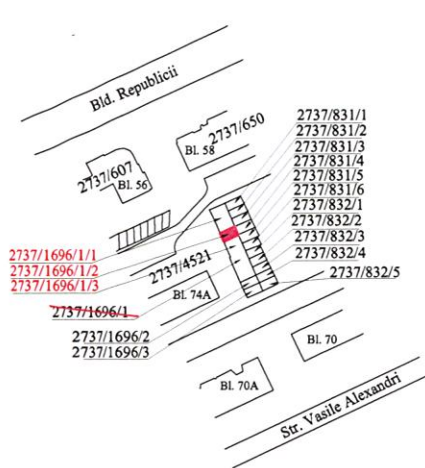
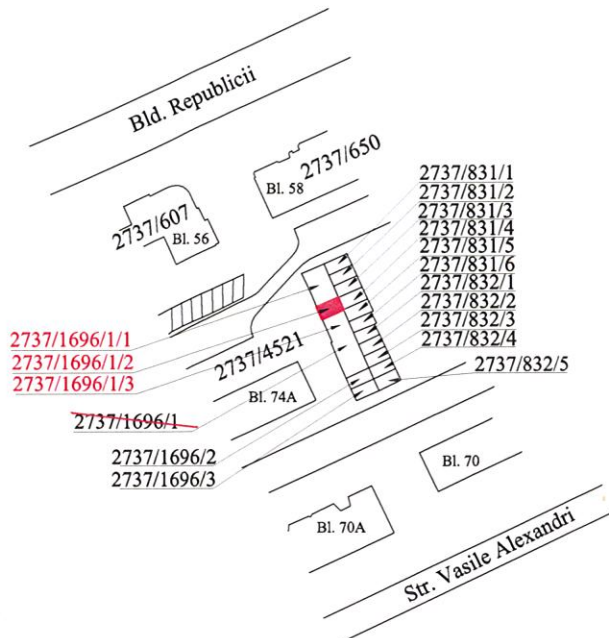


PLAN DE AMPLASAMENT SI DELIMITARE

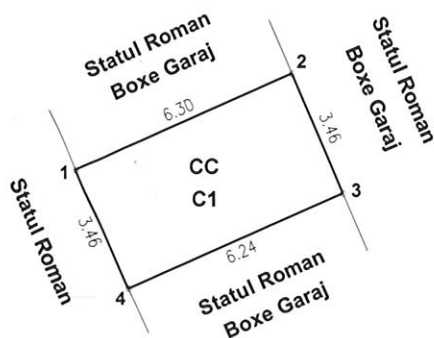
a imobilului cuprins in CF 10454 Baia Mare
nr. topo 2737/1696/1
din localitatea Baia Mare
UAT Baia Mare
1 imobil – intravilan



scara 1 : 2880



scara 1 : 2000



scara 1 : 200
dupa atribuire numar cadastral

Intocmit,
KURPE MARIA



Nota: Documentatia cadastrala serveste la emitere H.C.L. in vederea concesiunii terenului.

INAINTE DE DEZMEMBRARE				DUPA DEZMEMBRARE				
Nr. C.F.	Nr. topo	supraf		Nr. topo	suprafata		PROPRIETAR	
		Ha	mp.		Ha	mp.		
10454	2737/1696/1	-	195	STATUL ROMAN	2737/1696/1/1	-	64	STATUL ROMAN
					2737/1696/1/2	-	22	pe teren: MUNICIPIUL BAI A MARE pe constructiile C1: CHINDRIS AUREL
					2737/1696/1/3	-	109	STATUL ROMAN
Total		-	195		-	195		

DUPA ATRIBUIRE NR. CADASTRAL

Nr. topo	suprafata		Nr. CAD atribuit	supraf. mp.	PROPRIETAR
	Ha	mp.			
2737/1696/1/2	-	22		22	pe teren: MUNICIPIUL BAI A MARE pe constructiile C1: CHINDRIS AUREL

data
13.02.2017